


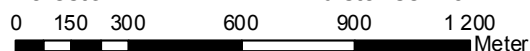


Hæstad naturreservat
Fyresdal kommune, Telemark fylke

-  Grense for naturreservat
-  Skuterløype
-  Skiløype

Kartgrunnlag, tillatelse: N50, Norge digitalt
Koordinatsystem: WGS 1984 UTM Zone 32N
Kartproduksjon: Fylkesmannen i Telemark

Målestokk: 1:20 000 Ekvidistanse: 20 m



Verneplan for skog
Telemark fylke

6578400.000000
6578000.000000
6576000.000000
6574000.000000
6572000.000000
6570000.000000
6568000.000000
6566000.000000
6564000.000000
6562000.000000
6560000.000000