


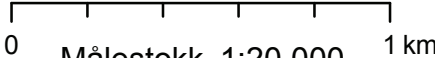
601000 601500 602000 602500 603000 603500 604000

Lillomarka naturreservat

Nittedal kommune, Akershus
Oslo kommune, Oslo

 Grense for verneområdet

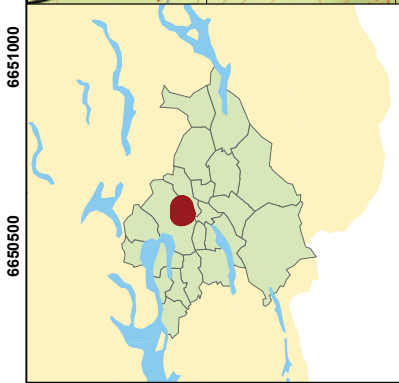
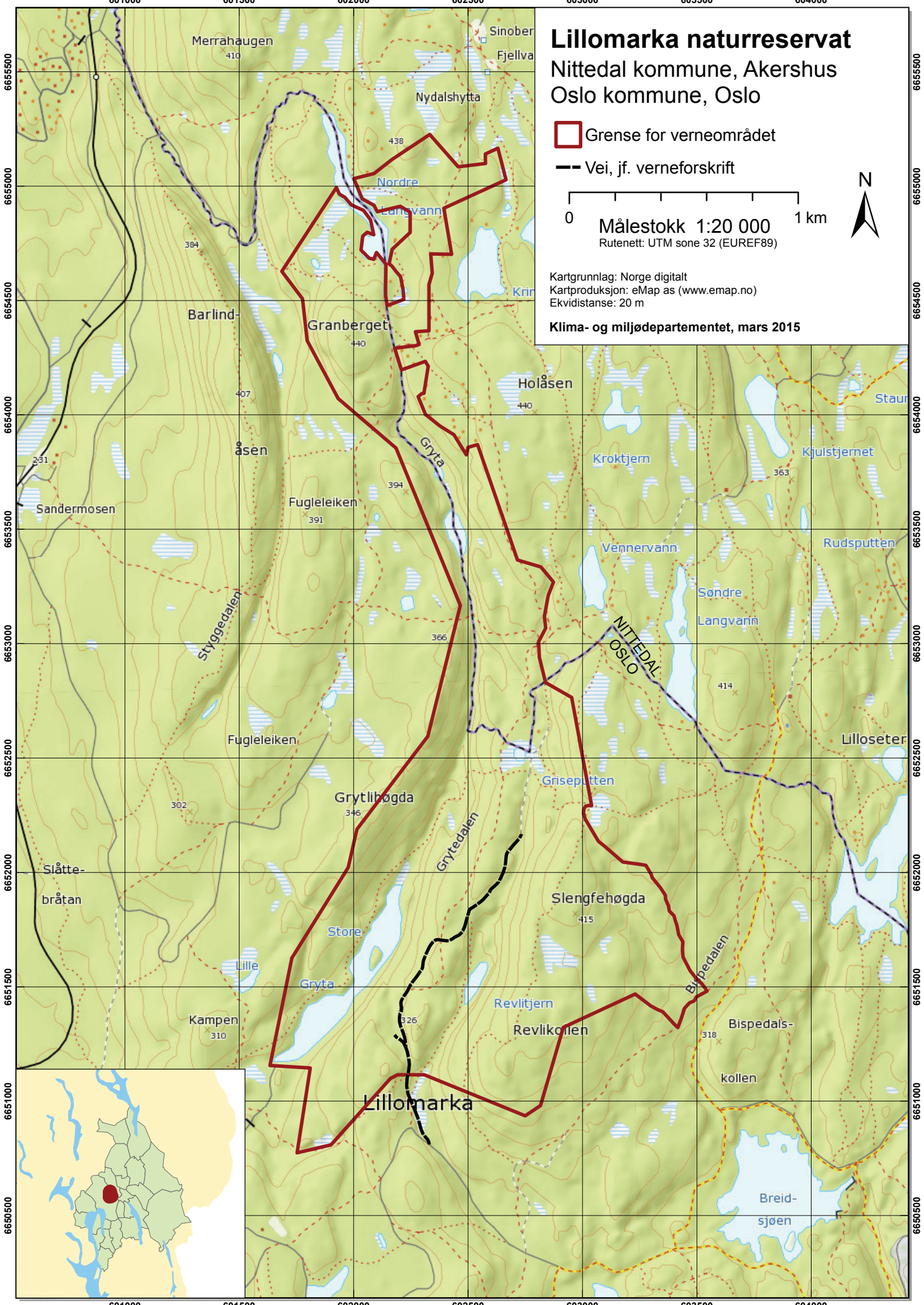
 Vei, jf. verneforskrift


Målestokk 1:20 000
Rutenett: UTM sone 32 (EUREF89)



Kartgrunnlag: Norge digitalt
Kartproduksjon: eMap as (www.emap.no)
Ekvidistans: 20 m

Klima- og miljødepartementet, mars 2015



601000 601500 602000 602500 603000 603500 604000

665500
665500
665450
665400
665350
665300
665250
665200
665150
665100
665050

665500
665500
665450
665400
665350
665300
665250
665200
665150
665100
665050